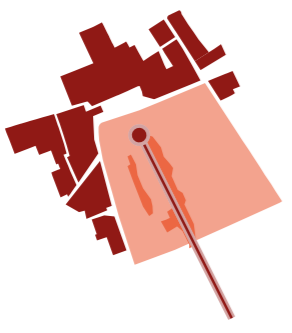
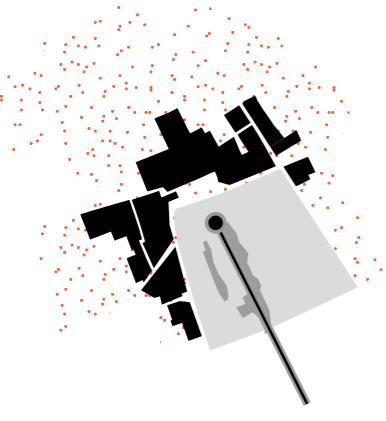


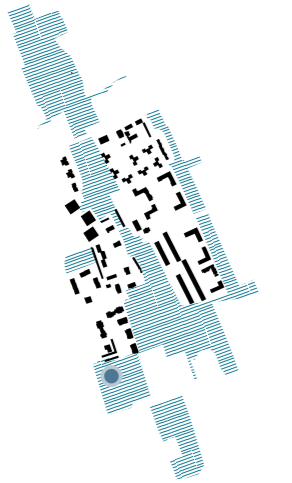
1. I tre nuclei antichi della città



2. Il pulviscolo della città moderna



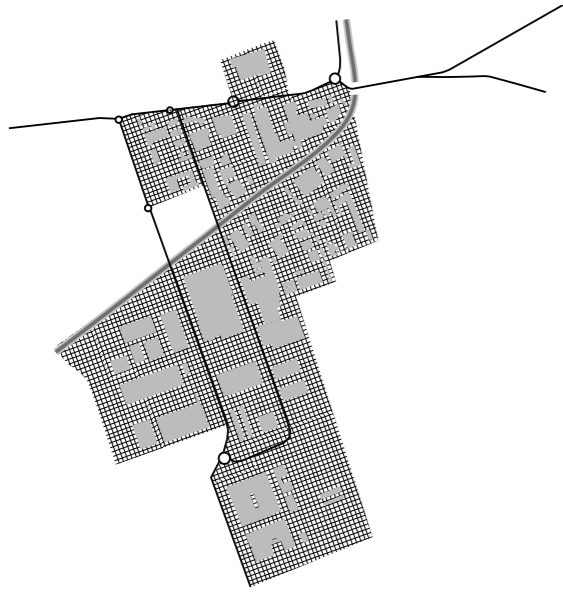
3. I grandi quartieri nuovi



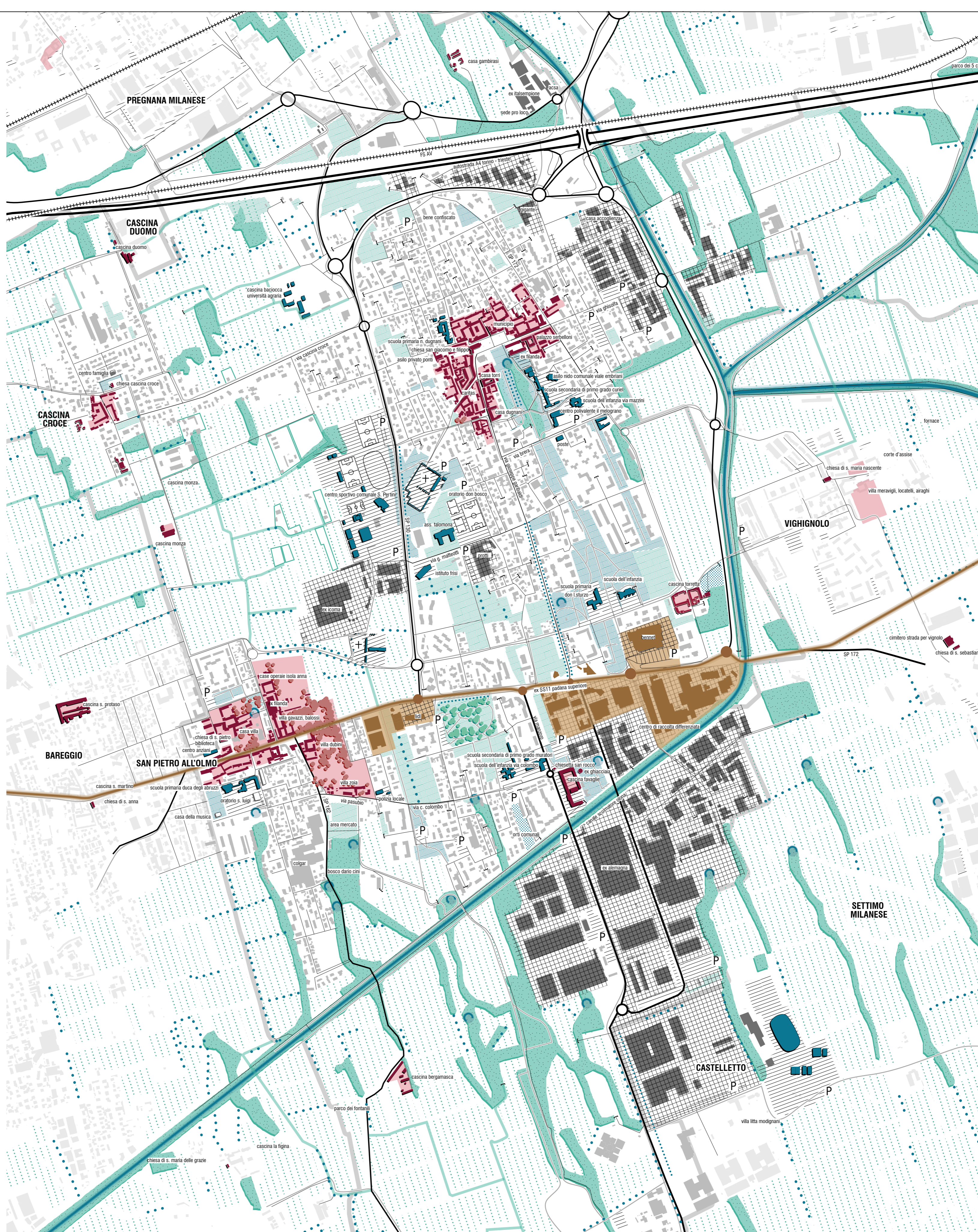

4. La "strada mercato" della Padana Superiore



5. Le aree del lavoro esterne



6. La campagna e i fontanili del Parco Sud



ELEMENTI NATURALI E ANTROPICI DI INTERESSE PAESAGGISTICO

Rete dei corsi d'acqua

- Corsi d'acqua principali
- Fontanili

Trama principale di organizzazione degli elementi del paesaggio

- Stanze agricole ad elevata naturalità
- Orti
- Filari
- Fasce boscate
- Recinti agricoli

- Trama delle vicinali

ELEMENTI ARCHITETTONICI E SPAZI APERTI DI INTERESSE STORICO E PAESA

- Nuclei cascinali
- Tessuto connettivo
- Confini comunali

ELEMENTI E SPAZI APERTI DEL PAESAGGIO URBANO

Spazi pubblici diffusi a corona del centro storico

- Attrezzature
- Parchi e giardini
- Verde urbano
- Parcheggi

Il sistema della strada mercato

- Padana Superiore (ex SP11)
- Contenitori commerciali e produttivi

Piano di Governo del Territorio Comune di Cornaredo

Variante Generale di PGT 2018

Sindaco
Yuri Santagostino
con delega allo sport, risorse umane, ambiente, partecipate e servizi demografici

Assessore
Renzo Airaghi
con delega all'urbanistica, legalità, pace, partecipazione e integrazione

Segretario generale
Giulio Notarianni

Responsabile Area Tecnica di Programmazione
Riccardo Gavardi

collaboratori: Francesco Bortot, Gianpiero Galati

Responsabile Area Lavori Pubblici
Fabio De Castiglioni

Progettista
Mariasilvia Agresta con
Emanuele Garda, Maddalena Leanza, Christian Novak, Tiziana Ronchi
Filippo Bissi, Carola Fagnani per tirocinio formativo

In coordinamento con:
Valutazione Ambientale Strategica | N.Q.A. s.r.l. | Luca Bisogni, Davide Bassi
Componente geologica | Geoinvest s.r.l. | Davide Roverselli, Andrea Dadomo
Sistemi Informativi Territoriali | Stefano Saloriani

Piano Adottato con deliberazione C.C. n. 27 del 12/11/2018
Piano Approvato con deliberazione C.C. n. 13 del 04/04/2019

Nota: La base cartografica (proiezione: UTM-WGS84-32N) utilizzata nella stesura della Variante Generale 2018 al PGT vigente, derivante dall'elaborazione e dall'aggiornamento dell'Ufficio di Piano, ed è da considerarsi ad uso esclusivo per la redazione degli elaborati grafici del nuovo PGT.

Documento di Piano | Quadro Conoscitivo Carta dei paesaggi di Cornaredo

scala 1: 10.000

Maggio 2019