



01 VISTA 1 - VEDUTA A VOLO D'UCCELLO



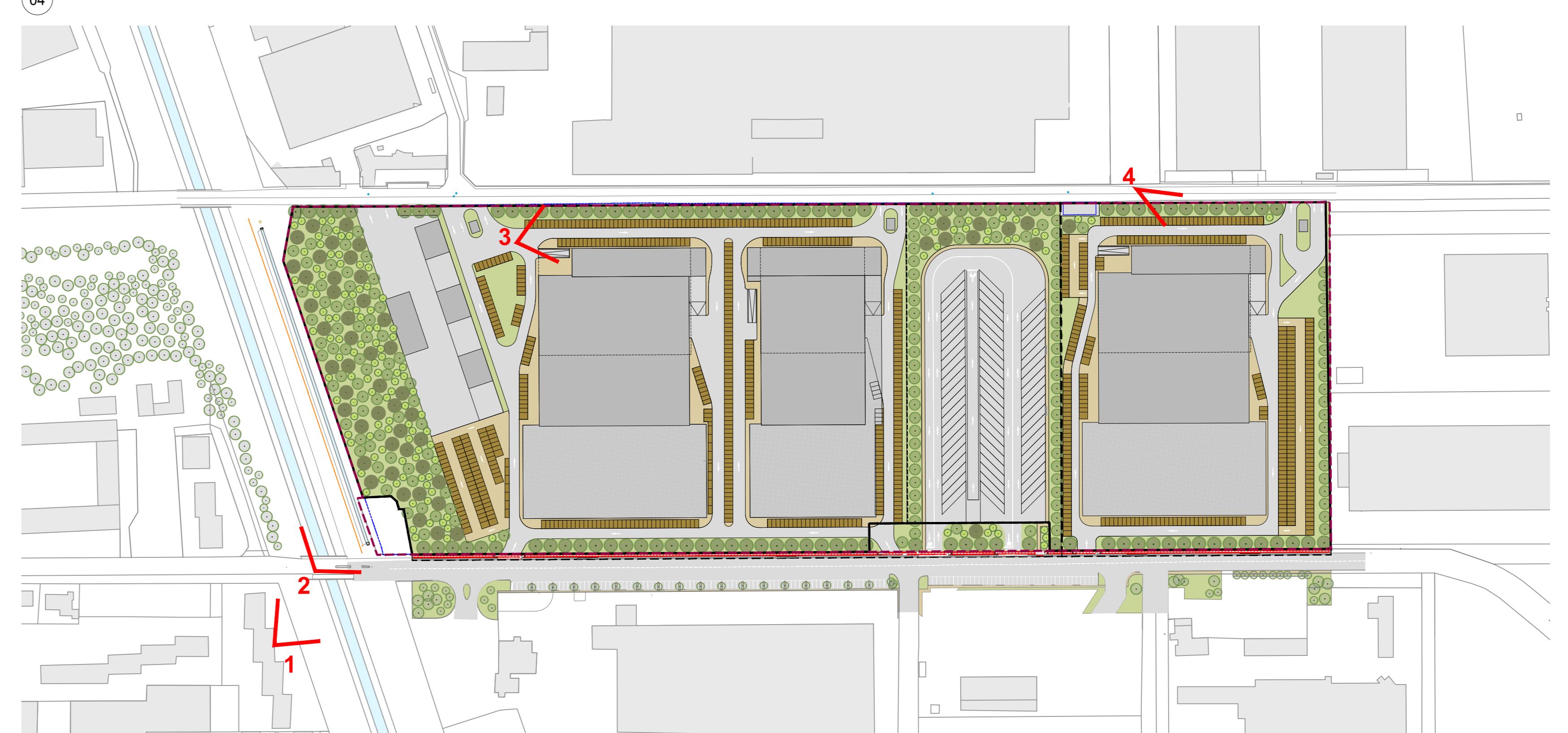
03 VISTA 3 - PARCHEGGI INTERNI



04 VISTA 4 - VIA MERENDI

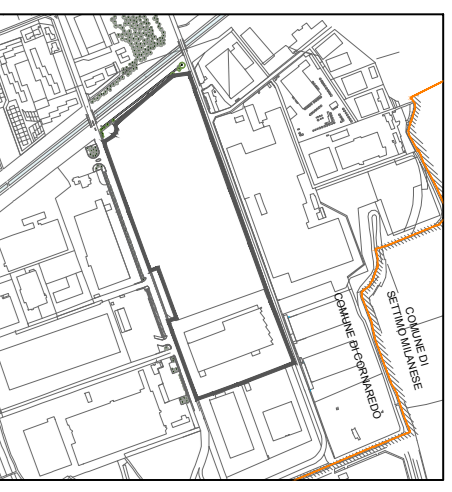


02 VISTA 2 - VIA MONZORO E CANALE SCOLAMTORE PIENE NORD OVEST



05 PLANIVOLUMETRICO GENERALE DI PROGETTO 1:2000

- LEGENDA AREE**
- CONFINI COMUNALE
  - CONFINI DI PROPRIETA'
  - ARU.4 - EX ALEMAGNA
  - AMBITI
  - LIMITE INTERVENTO
  - OPERE DI URBANIZZAZIONE
  - CONFINI PARTICELLE CATASTALI




0 10m 50m 100m

SAVILLS INVESTMENT MANAGEMENT SGR SpA

progettista  
KRYALOS SGR SpA

ingegner  
Luca Varesi



SAVILLS IM SGR SpA - KRYALOS SGR SpA  
COMUNE DI CORNAREDO (MI)  
PIANO ATTUATIVO  
"ARU.4-EX ALEMAGNA"

23/05/2024 EDA-DA1-11-B  
20/11/2025 G MM LPP LV  
PIANO ATTUATIVO

VISTE PROSPETTICHE

DA1 11 1:2000