








**Piano di Protezione Civile**  
 Comune di Cornaredo  
 Città Metropolitana di Milano

**Carta delle Strutture e delle Aree di Emergenza**



 Scala 1: 4.500


Aggiornamento: 2026  
 Redazione a cura di: 

- AREA DI ASSISTENZA alla POPOLAZIONE**
-  Area di Attesa
  -  Area di Ricovero
  -  Area di Ammassamento
  -  Area di Ammassamento Rifiuti
  -  Struttura di Ricovero

- STRUTTURE RILEVANTI**
-  Struttura sportiva
  -  Spazio culturale e sociale
  -  Luogo di culto
  -  Struttura commerciale
  -  Struttura socio-sanitaria
  -  Struttura ricettiva
  -  Struttura scolastica
  -  Struttura civica e pubblica
  -  Struttura industriale/produttiva
  -  Allevamento
  -  Impresa privata convenzionata e farmacia

- ELEMENTI STRADALI**
-  Ponti, viadotti e cavalcavia

- IDROGRAFIA**
-  Reticolo idrografico

- LIMITI AMMINISTRATIVI**
-  Confine comunale