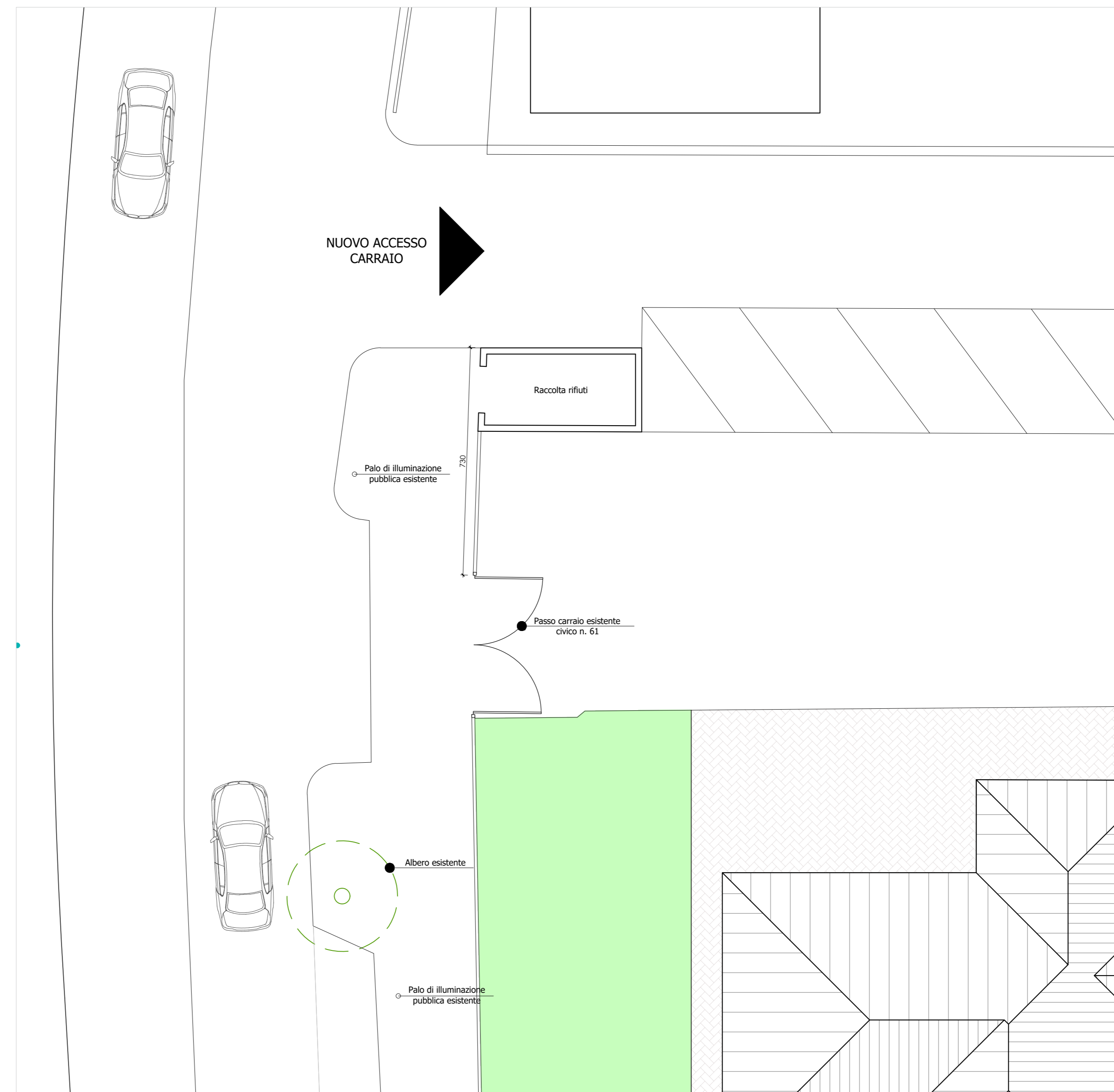
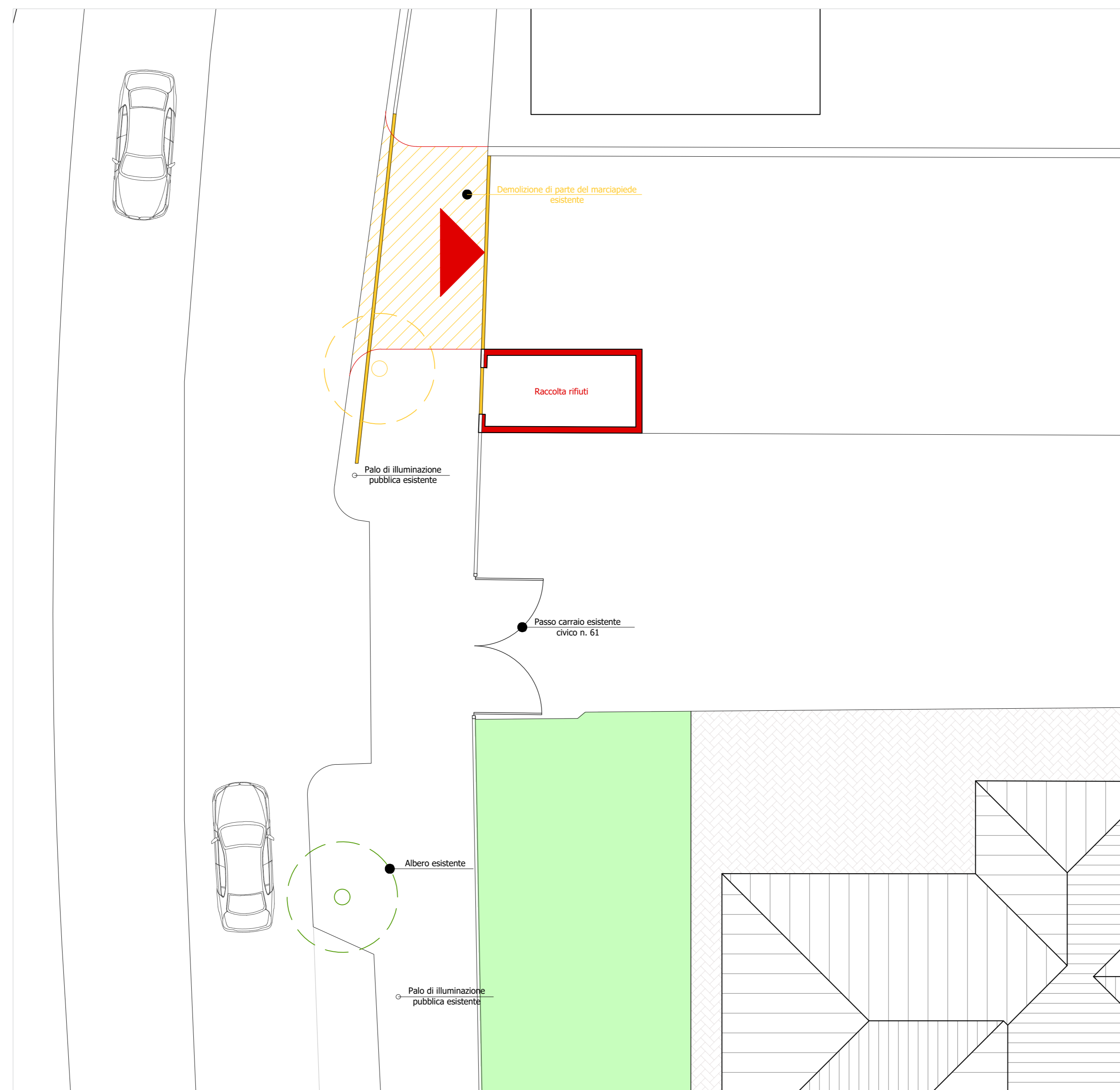


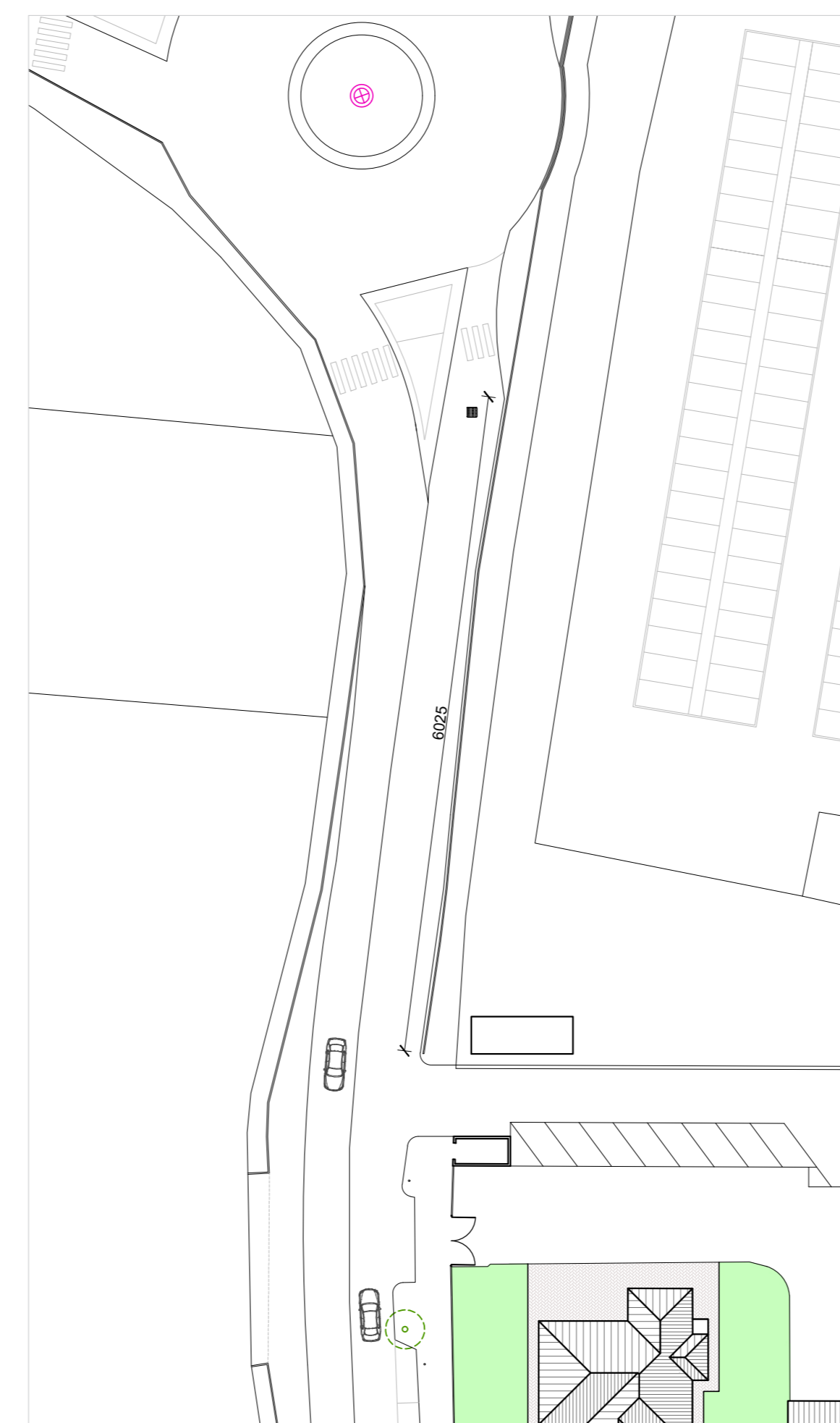
Pianta con indicazione viabilità di accesso al comparto - STATO DI FATTO
SCALA 1:100



Pianta con indicazione viabilità di accesso al comparto - PROGETTO
SCALA 1:100



Pianta con indicazione viabilità di accesso al comparto - COMPARATIVA
SCALA 1:100



Planimetria generale con indicazione distanza tra nuovo accesso carraiolo e rotonda esistente
SCALA 1:500

Località: **Comune di Cornaredo**
(Città Metropolitana di Milano)

Progetto: **Piano Attuativo di Ridefinizione Funzionale a destinazione residenziale in via Milano n. 61**



Lottizzanti:

- IMMOBILIARE G.F. S.R.L. C.F. - IVA: 07179760157
- CARPANI CARLO C.F.: CRPCRL43C19D018F
- CARPANI FRANCESCO C.F.: CRPFNC44H01D018C
- CARPANI LUIGI C.F.: CRPLGU47E20D018T
- BALESTRI TIZIANA C.F.: BLSTZN45E59F205X
- CARPANI LUIGI GRAZIANO ANTONIO C.F.: CRPLGR78E16 F205P

Oggetto: Pianta stato di fatto, progetto e comparativa viabilità di accesso al comparto - plan. generale con indicazione distanza da rotonda esist.

| Scala | Data | Numero Tavola | |
|-------|---------------|---------------|-------------------------|
| | | di progetto | progressiva di progetto |
| 1:500 | 12/09/2025 | 15 | 15 |
| 1:100 | Aggiornamento | | progressiva di tavola |
| | | | 01 |

Progettista:
dott. arch. Tiziano Menescardi
iscritto all'Ordine degli Architetti, Pianificatori, Paesaggisti
e Conservatori di Milano al n°14199
P.zza del Seminatore n.2 - 20018 Sedriano (MI)
Tel. 02/9020324 - E-mail: t.menescardi@menescardi.com

TUTTI I DIRITTI SONO RISERVATI A NORMA DI LEGGE
E' vietata la riproduzione, anche parziale, non autorizzata