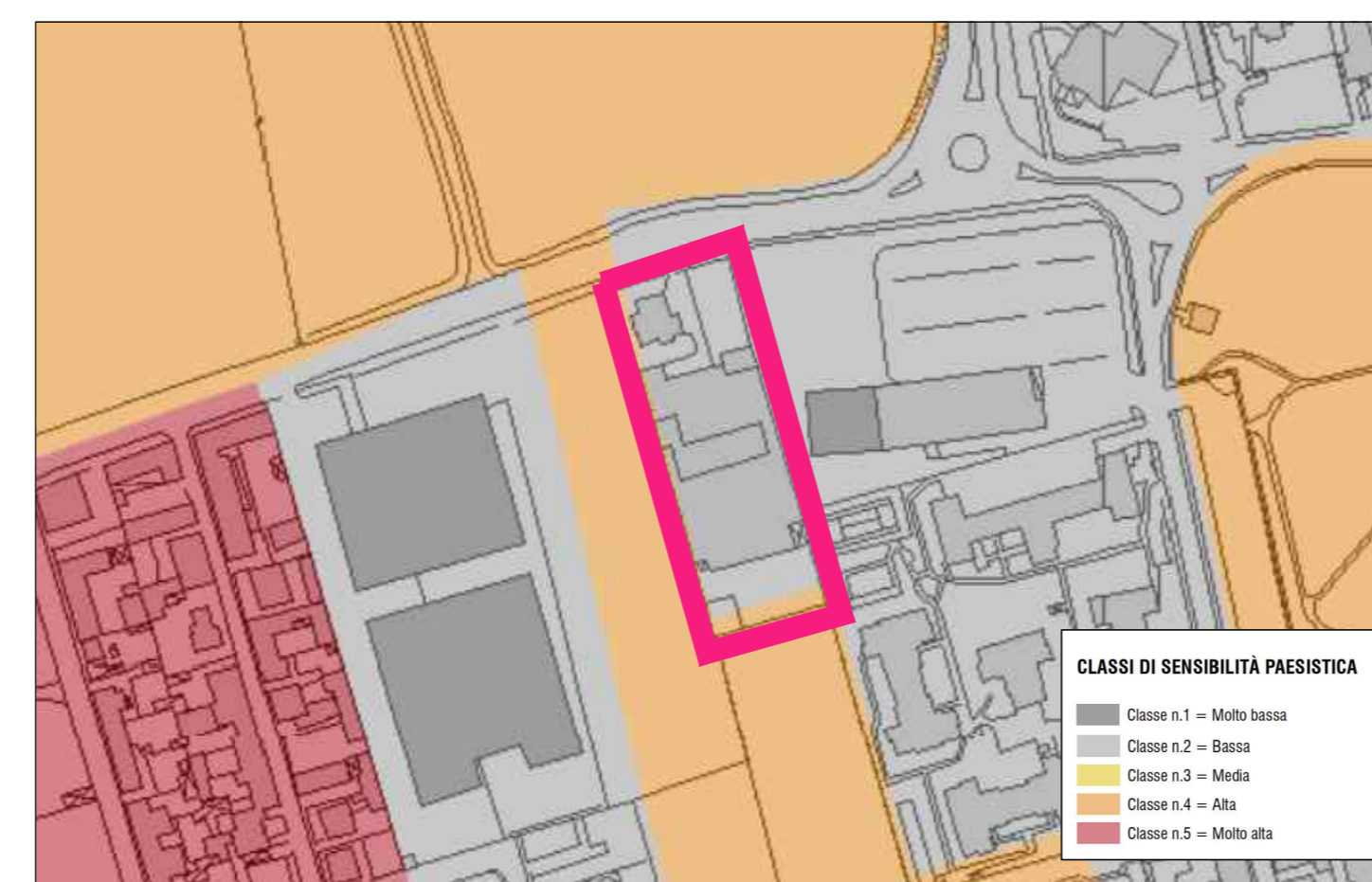
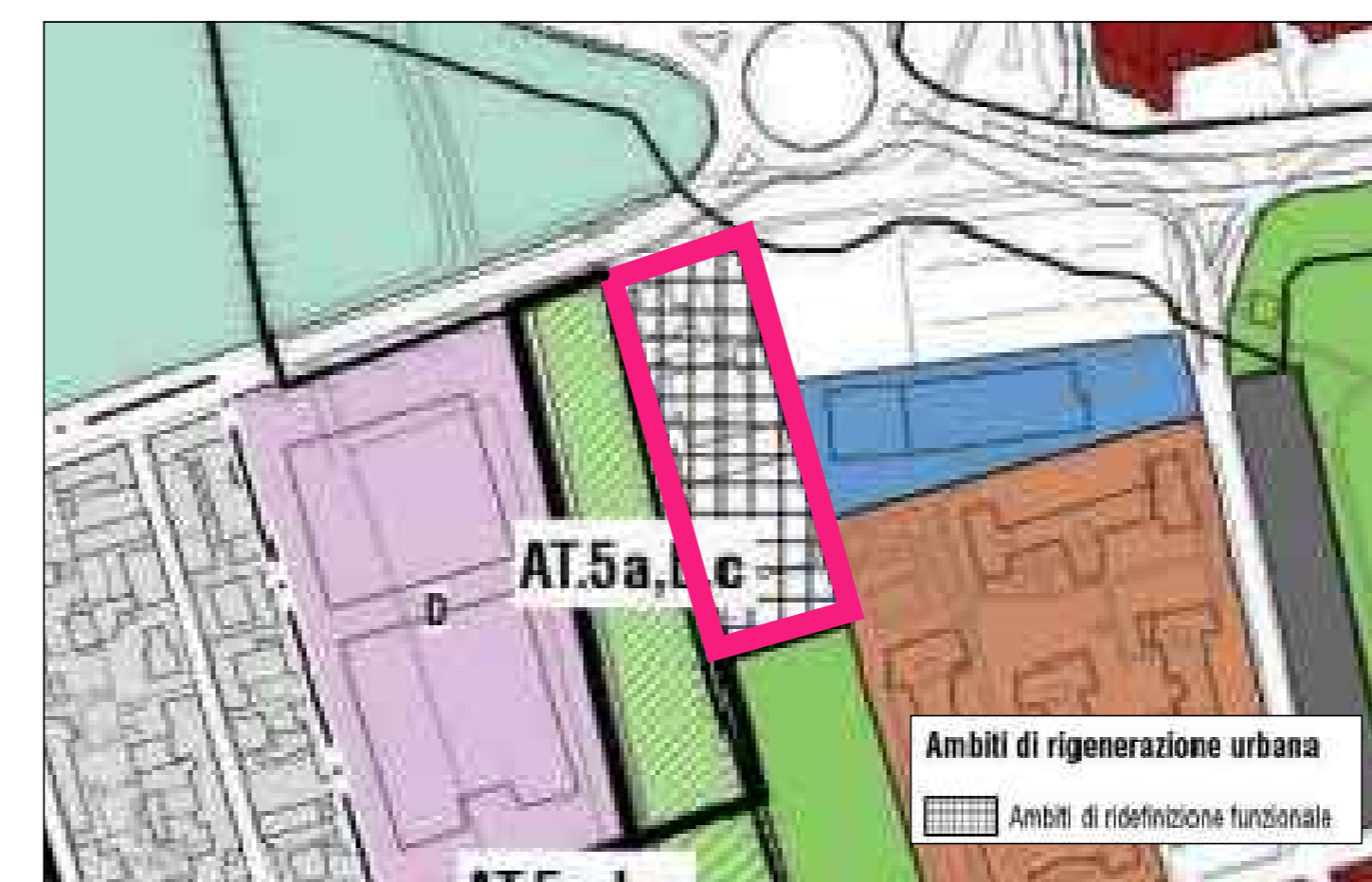


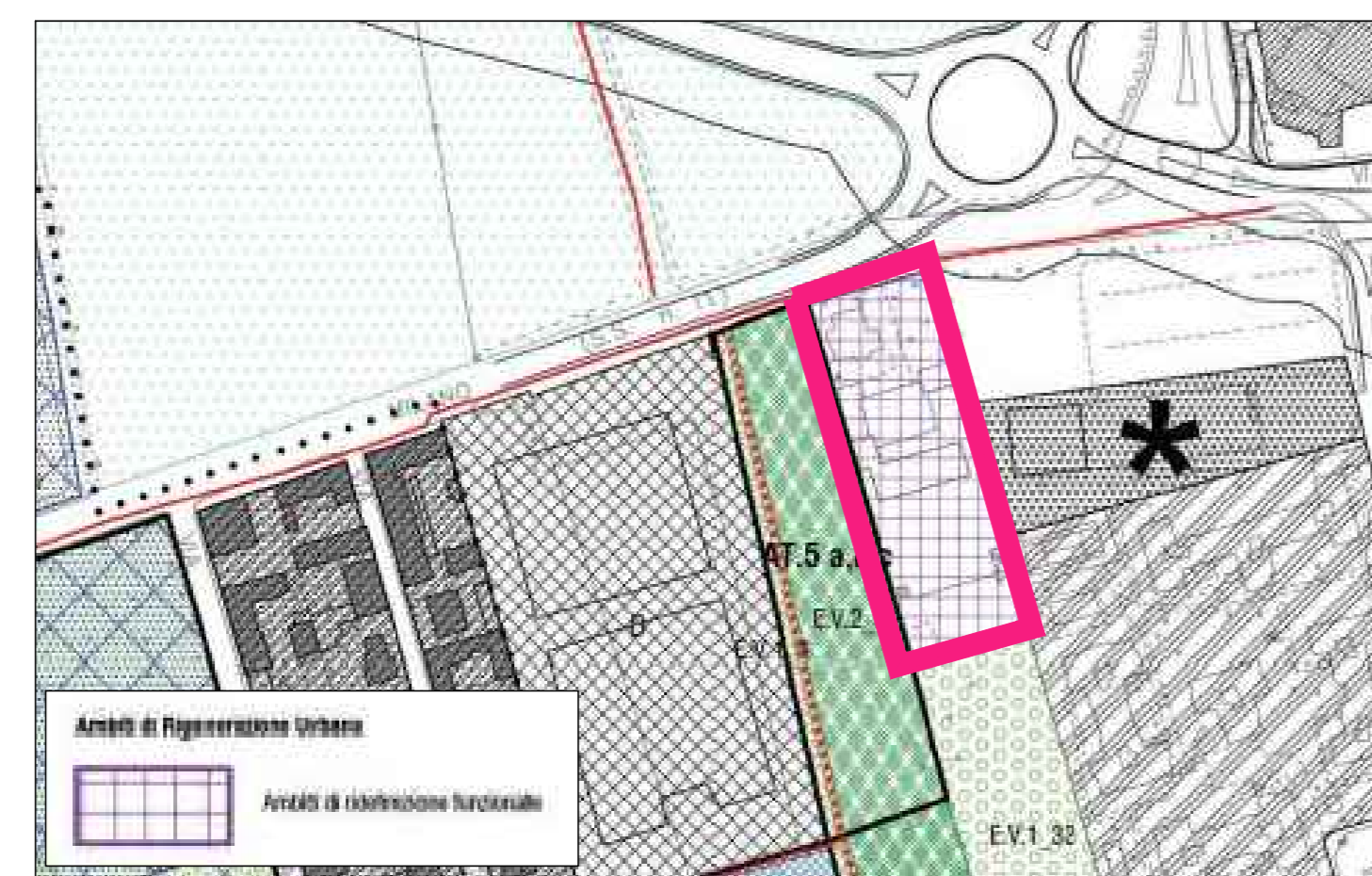
Estratto CTR Lombardia - Scala 1:10.000



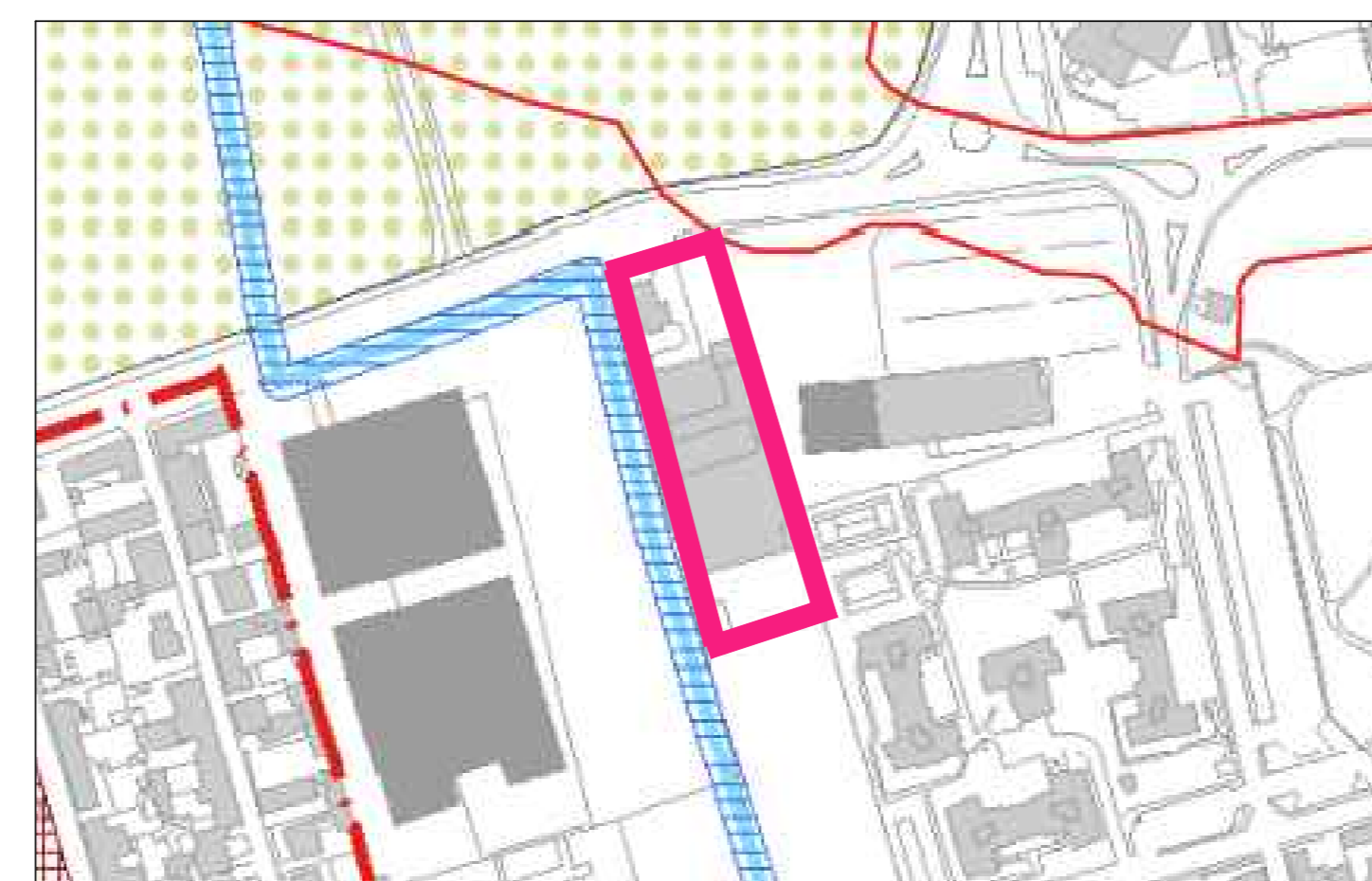
Estratto PGT - Carta della sensibilità paesistica - Scala 1:2.000



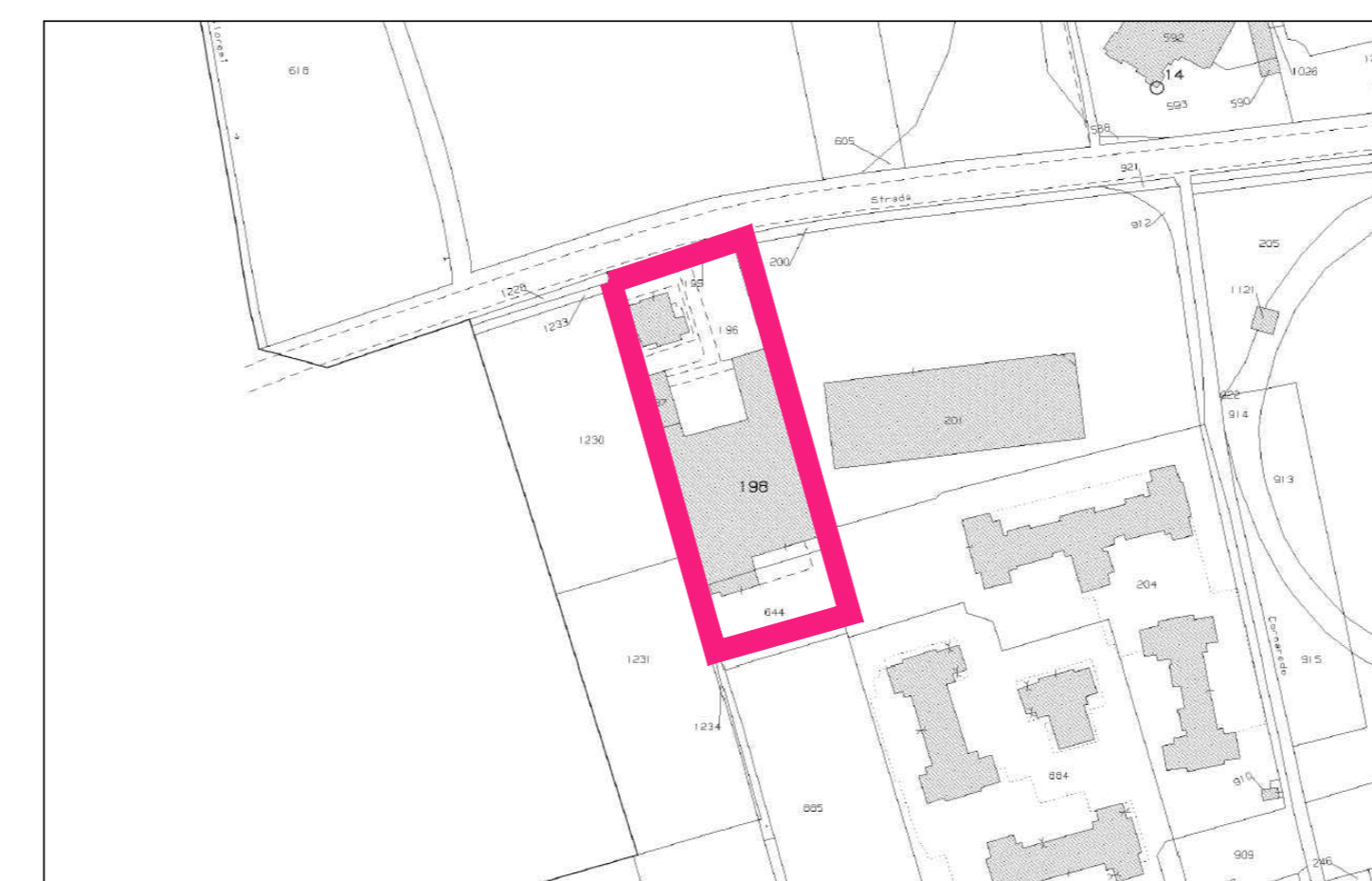
Estratto PGT - Documento di Piano - Scala 1:2.000



Estratto PGT - Piano delle regole - Scala 1:2.000



Estratto PGT - Carta dei vincoli - Scala 1:2.000



Estratto Mappa catastale Fg.12 mapp 196, 197, 198, 644 - Scala 1:2.000

Località: **Comune di Cornaredo**  
(Città Metropolitana di Milano)

Progetto: **Piano Attuativo di Ridefinizione Funzionale a destinazione residenziale in via Milano n. 61**

Lottizzanti:

- IMMOBILIARE G.F. S.R.L. C.F. - IVA: 07179760157
- CARPANI CARLO C.F.: CRPCRL43C19D018F
- CARPANI FRANCESCO C.F.: CRPFNC44H1D018C
- CARPANI LUIGI C.F.: CRPLGU47E20D018T
- BALESTRI TIZIANA C.F.: BLSTZN54E59F205X
- CARPANI LUIGI GRAZIANO ANTONIO C.F.: CRP LGR 78E18 F205P

Oggetto: **Tavola di inquadramento**

Scala	Data	Numero Tavola	
		di progetto	progressiva di progetto
1:500	12/09/2025	01	01
	Aggiornamento		progressiva di tavola
	-		01

Progettista:  
dott. arch. Tiziano Menescardi  
iscritto all'Ordine degli Architetti, Pianificatori, Paesaggisti e Conservatori di Milano al n°4199  
P.zza del Seminatore n.2 - 20018 Sedriano (MI)  
Tel. 02/9020324 - E-mail: Lmenescardi@menescardi.com

TUTTI I DIRITTI SONO RISERVATI A NORMA DI LEGGE  
E' vietata la riproduzione, anche parziale, non autorizzata